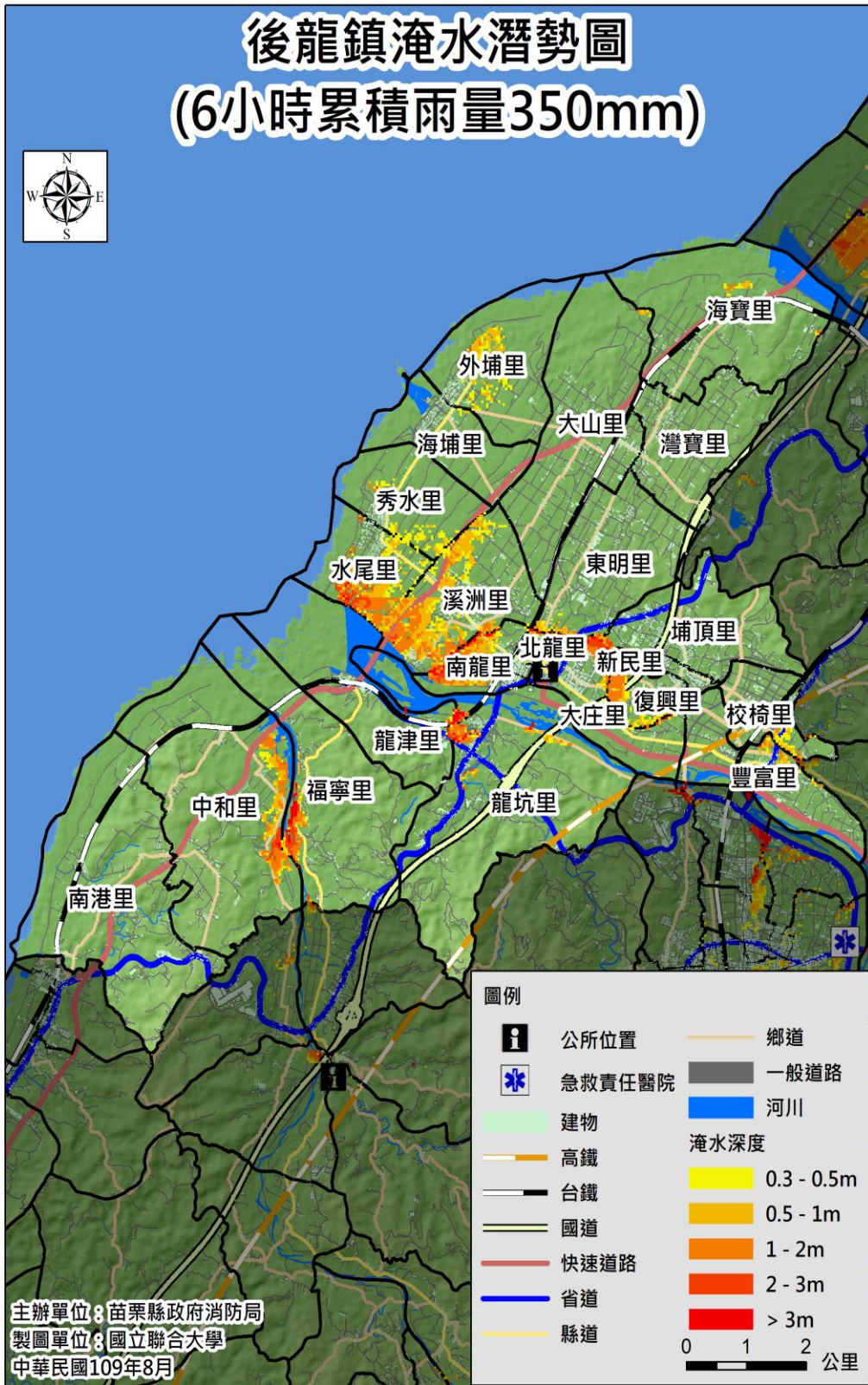


# 後龍鎮淹水潛勢圖 (6小時累積雨量350mm)

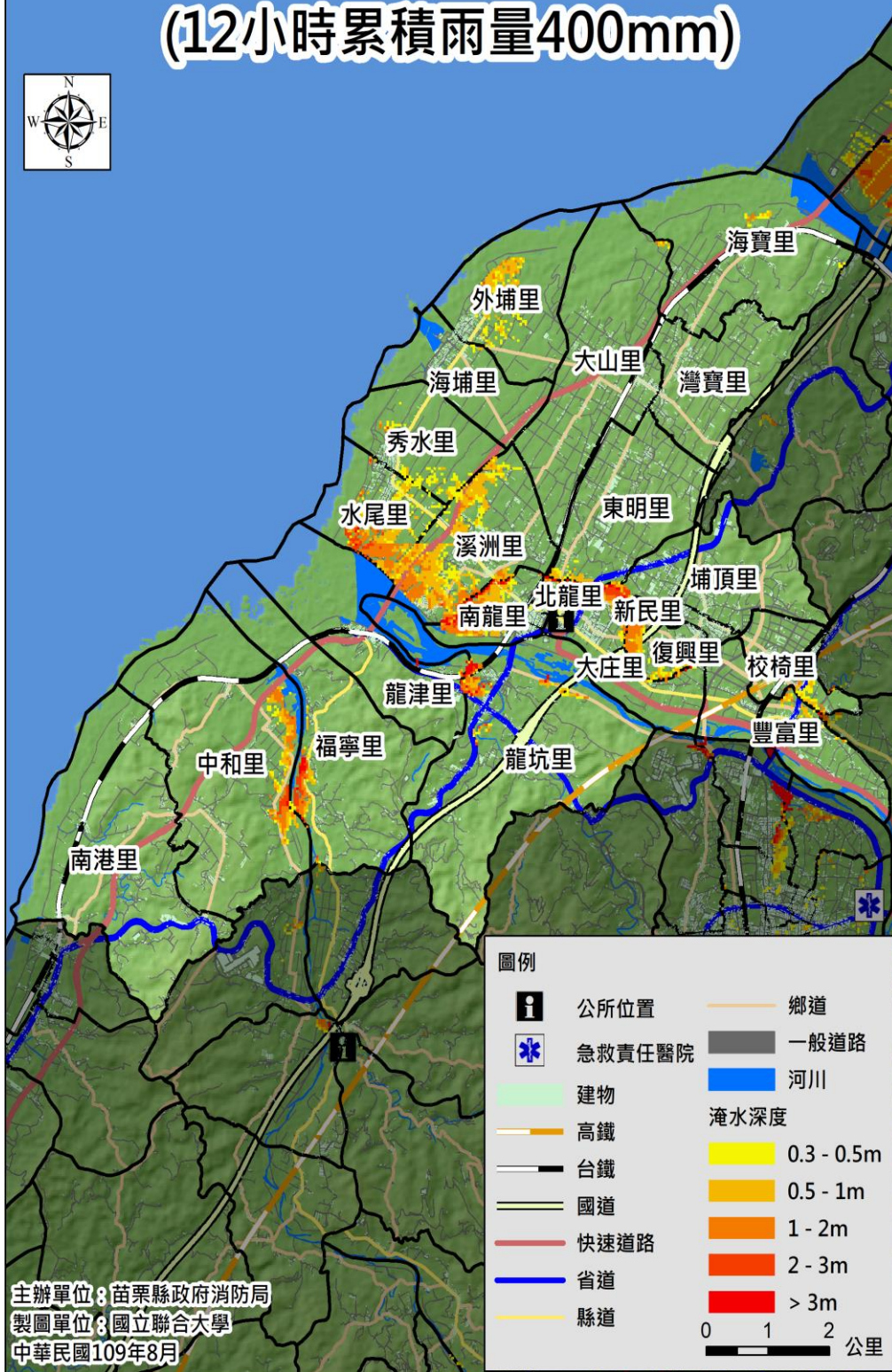


主辦單位：苗栗縣政府消防局  
 製圖單位：國立聯合大學  
 中華民國109年8月

**圖例**

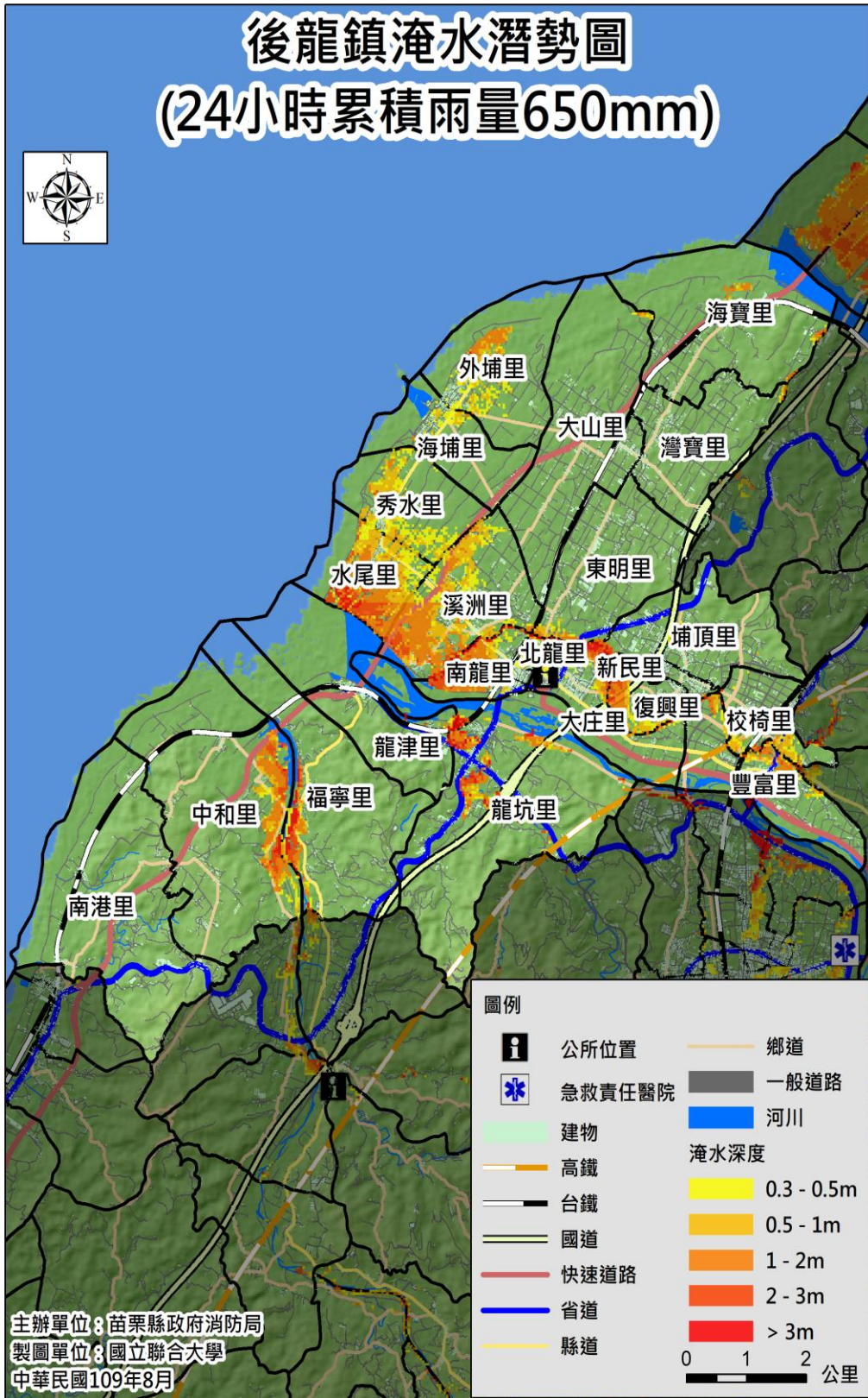
	公所位置		鄉道
	急救責任醫院		一般道路
	建物		河川
	高鐵	<b>淹水深度</b>	
	台鐵		0.3 - 0.5m
	國道		0.5 - 1m
	快速道路		1 - 2m
	省道		2 - 3m
	縣道	>3m flood depth icon"/>	> 3m
		0 1 2 公里	

# 後龍鎮淹水潛勢圖 (12小時累積雨量400mm)

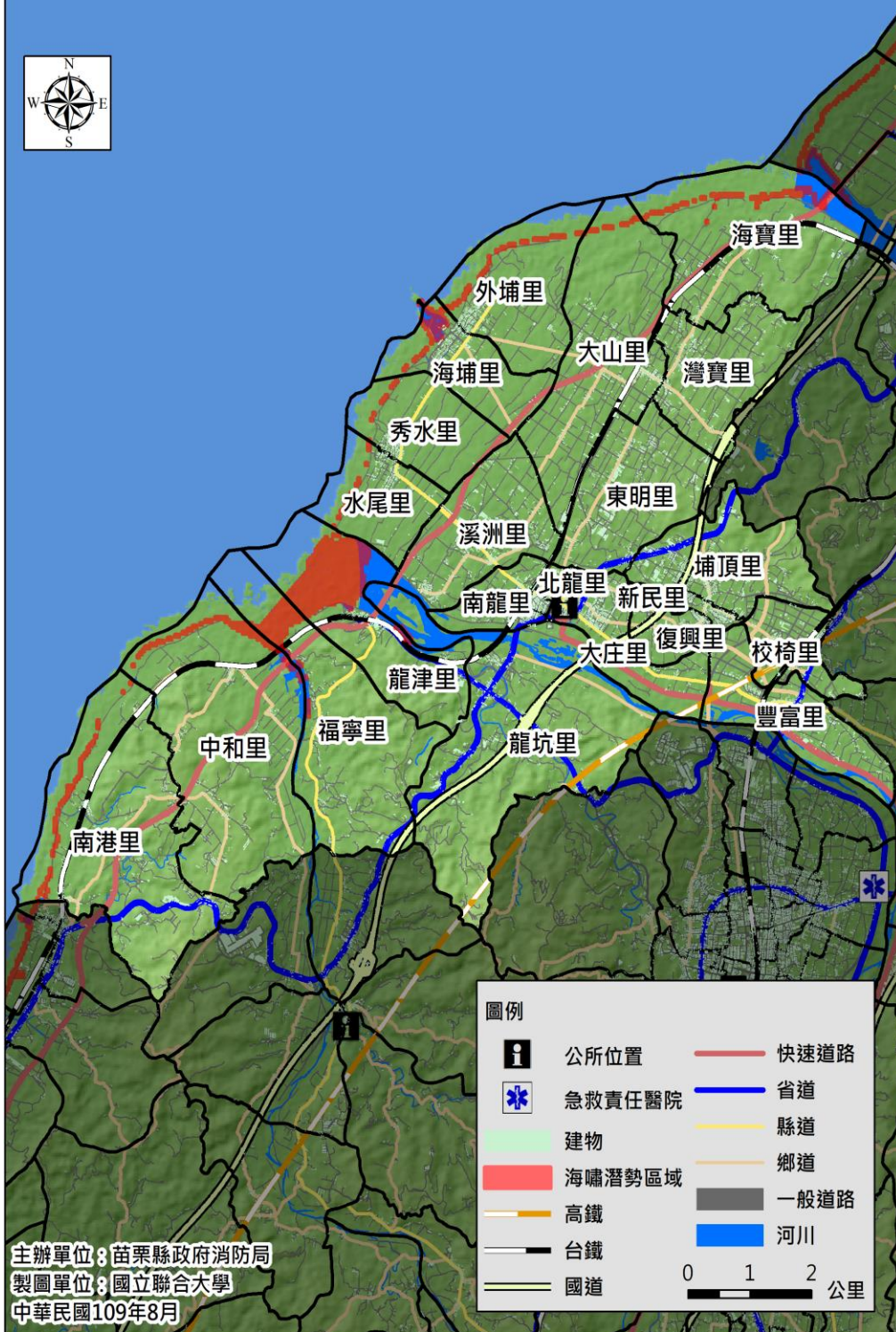


主辦單位：苗栗縣政府消防局  
 製圖單位：國立聯合大學  
 中華民國109年8月

# 後龍鎮淹水潛勢圖 (24小時累積雨量650mm)



# 後龍鎮海嘯潛勢圖



主辦單位：苗栗縣政府消防局  
 製圖單位：國立聯合大學  
 中華民國109年8月

# 後龍鎮坡地災害潛勢圖

