

檔 號：

保存年限：

農業部林業及自然保育署新竹分署 公告

發文日期：中華民國113年3月19日
發文字號：竹管字第1132112125A號
附件：如主旨



主旨：公告苗栗縣公館鄉、頭屋鄉編號第1338號土砂捍止保安林擬解除一部公告，附保安林擬解除調查書、解除區域明細表、解除圖各1份。

依據：

- 一、森林法第27、28條。
- 二、保安林解除審核標準第2條第1項第7款。

公告事項：

- 一、本次解除區域為苗栗縣公館鄉北河段483地號內、苗栗縣頭屋鄉二岡坪段南球小段60地號內等2筆土地，面積計0.157021公頃。
- 二、凡有直接利害關係者，對本案有異議時，得自公告日起30日內，以書面（載明姓名或名稱及地址）向本分署提出意見書，做為審議之參考，逾期不受理。

分署長 夏樂生

苗栗縣政府

保安林解除調查書

保安林統一編號	1338
保安林種類	土砂捍止保安林
原保安林號碼	83
首次編入告示字號	民國15年01月20日第6號
解除所在地	苗栗縣公館鄉北河段、頭屋鄉二岡坪段南球小段(大湖事業區第1林班)內部分地號
所有者(管理機關)	中華民國(行政院農業委員會林務局)
申請者	檢訂解除
保安林未解除前面積	120.653135公頃
申請解除面積	0.157021公頃
經調查後實際需解除面積	0.157021公頃
保安林經解除後面積	120.496114公頃
解除保安林地現況	建地、空地、道路
申請目的及理由	依據「國有林事業區林班地暫准放租建地、水田、旱地解除林班地實施計畫」辦理解除。
解除理由	本申請案符合第2條第1項第7款「中華民國82年7月21日前，已非營林使用且無法復育造林之保安林地」之規定。
調查員	陳坤助、田運欽、黃宇群、李俊德
實際調查起訖日期	112年1月起至112年7月訖
備註	

苗栗縣境內編號第1338號土砂捍止保安林解除區域明細表

112年1-7月檢訂

坐落	地號	使用分區	用地編定種類	面積(公頃)	住址	所有權人	管理機關	解除依據	現況	備註
苗栗縣公館鄉北河段	483內	森林區	國土保安用地	0.115622	台北市中正區杭州南路一段2號	中華民國	農業部林業及自然保育署	核符合保安解除審核標準第2條第1項第7款之規定。 依據「國有林事業區林班地暫准放租建地、水田、旱地解除林班地實施計畫」辦理解除。	建地、道路、空地	國有林地暫准租地租賃合約書 (契約編號: 24060012100001)
	小計			0.115622						
苗栗縣頭屋鄉二岡坪段南球小段	60內	森林區	國土保安用地	0.041399	台北市中正區杭州南路一段2號	中華民國	農業部林業及自然保育署	核符合保安解除審核標準第2條第1項第7款之規定。 依據「國有林事業區林班地暫准放租建地、水田、旱地解除林班地實施計畫」辦理解除。	建地、道路、空地	國有林地暫准租地租賃合約書 (契約編號: 24060012100001)
	小計			0.041399						
	合計			0.157021						

圖1

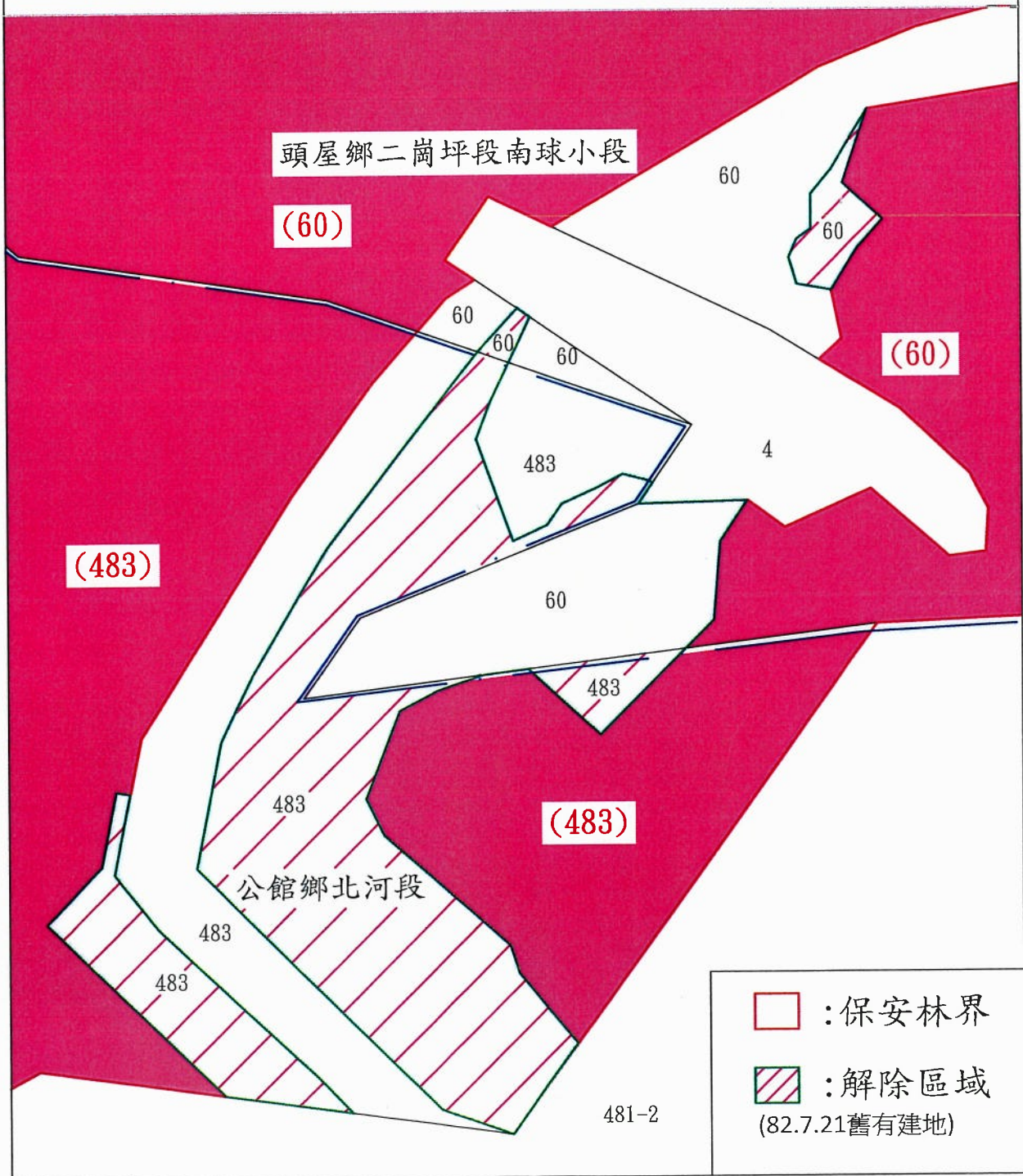
苗栗縣編號第1338土砂捍止保安林部分面積解除圖



坐落: 苗栗縣公館鄉北河段、頭屋鄉二岡坪南球小段

解除面積: 0.157021公頃

比例尺: 550分一



苗栗縣編號第1338土砂擇止保安林部分面積解除烏瞰圖



1:13000

頭屋鄉二崗坪段南球小段

二崗坪段天花湖小段

公館鄉北河段

解除區域概略位置

圖例



保安林區域



解除區域

坐落：苗栗縣公館鄉北河段、
頭屋鄉二崗坪南球小段
解除面積：0.157021公頃



段界

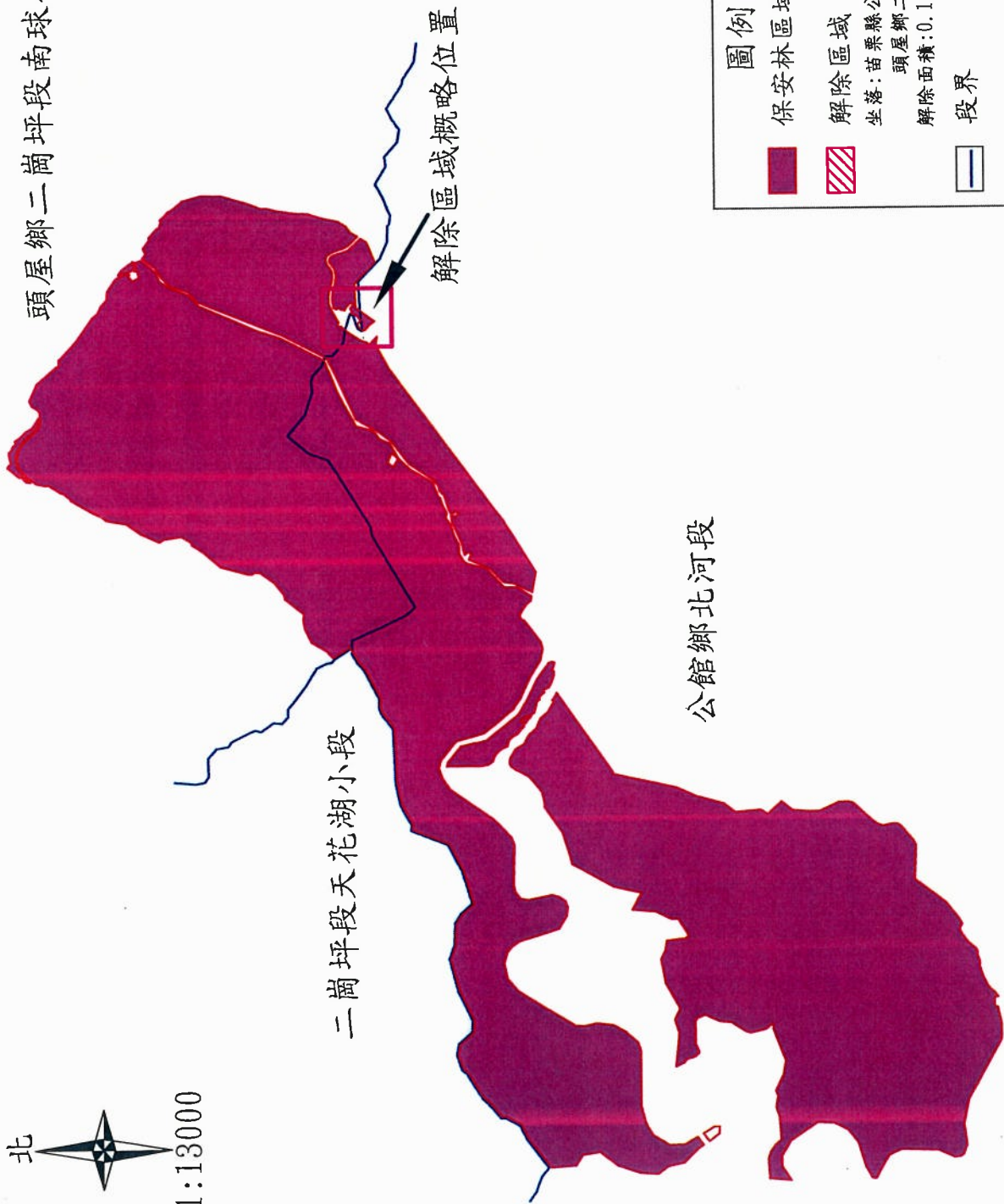



圖1

N

苗栗縣公館鄉、頭屋鄉編號第1338號土砂捍止保安林位置圖

1:12,000

座落：苗栗縣公館鄉北河段、頭屋鄉二岡坪段南球小段 面積：120.496114公頃



圖例

保安林位置